




# CANADA

## « TIRE-TOI UNE BÛCHE »

*« Au Québec, l'expression tire-toi une bûche est utilisée pour inviter une personne à prendre une chaise pour se joindre au groupe ou à s'installer à la table avec les autres invités. Cette expression tirerait son origine du début de la colonie, lorsque les habitants de la Nouvelle-France possédaient très peu de meubles. Les chaises n'étaient alors que des bouts de troncs d'arbres coupés. On utilise cette expression surtout dans des moments de festivités, de réjouissances! »*



**12 JOURS FRANCE / FRANCE**





« TIRE-TOI UNE BÛCHE »

# « TIRE-TOI UNE BÛCHE »

12 JOURS FRANCE / FRANCE

1ER JOUR FRANCE → TORONTO  
TORONTO / NIAGARA ( 130 Km – 02 h 00 )

CONVOCACTION des participants à l'aéroport.

ASSISTANCE aux formalités d'embarquement.

ENVOL à destination de TORONTO.

DEJEUNER à bord.

ARRIVEE à TORONTO et ACCUEIL par votre guide.

**TORONTO**, capitale de l'Ontario depuis 1867, est aujourd'hui la première ville du CANADA.

Il est difficile de croire que ce **haut lieu des affaires**, à la vie brillante, n'était en 1790 qu'un marécage. "York la boueuse" n'avait pour seul attrait que sa position stratégique sur le lac Ontario ; le fort York surveillait la bouillonnante frontière américaine.

**DEPART** pour **NIAGARA FALLS**, en contournant la pointe ouest du lac Ontario et en traversant le "fer à cheval d'or", le cœur industriel de la province.

**NIAGARA** est réputé pour ses **chutes**, merveille naturelle à la fois canadienne et américaine.

**TRANSFERT** et **INSTALLATION** à l'hôtel.

### DINER AU RESTAURANT PANORAMIQUE

D'où vous aurez une vue d'ensemble du site

A vous l'émerveillement de ces chutes illuminées et de ce spectacle que nous offre la nature

Quel plaisir de commencer le circuit par cette féerie de lumières qui vous tiendra éveillé avant une nuit réparatrice bercée de belles images

NUIT à l'hôtel.



**02 EME JOUR**    **NIAGARA**  **NIAGARA**    ( 30 mn )  
**NIAGARA / TORONTO**    ( 130 Km – 02 h 00 )

Petit déjeuner continental

Départ pour une CROISIERE qui vous mènera au pied des deux cataractes.

Les chiffres à eux seuls avec une moyenne de **27 000 mètres cubes d'eau à la seconde**, ne saurait rendre l'énormité de ces chutes.



En fait, la **rivière NIAGARA** se divise en deux grandes cataractes, de part et d'autre de l'île de la Chèvre

; à l'est les chutes américaines « **le voile de la mariée** » (56m de haut et 327m de large) et

, à l'ouest l'impressionnant « **fer à cheval** » (53m de haut et 674m de large).

PROMENADE A PIEDS près des chutes afin de parfaire vos photographies sous différents angles car rien ne saurait ternir la **beauté de cette masse d'eau blanche qui se précipite** dans le vide, à mi-course entre le lac Erié et le lac Ontario.

**DEPART** pour **NIAGARA-ON-THE-LAKE**, situé en aval des chutes.

**DECOUVERTE du village.**

D'élégantes **demeures victoriennes et géorgiennes** ont été merveilleusement bien conservées et confèrent encore aujourd'hui tout un charme à cette petite ville pimpante située à l'embouchure de la rivière Niagara.

**DEJEUNER BUFFET A BURLINGTON**



CONTINUATION vers **TORONTO** en traversant un paysage de vignobles et vergers.

**TOUR D'ORIENTATION DE TORONTO.**



**THE OLD CITY HALL**, grand bâtiment de style néo-roman avec une tour d'horloge et des gargouilles qui est devenu un palais de justice.

**THE NEW CITY HALL**, œuvre de l'architecte finlandais Viljo Revell, se compose de deux corps de bâtiments verticaux, légèrement incurvés, au centre desquels on trouve la Chambre du Conseil.

Une statue, l'archer, par Henry Moore, en embellit la cour.

**LE PARLEMENT PROVINCIAL**, bâtiment en grès rose dans le plus pur style roman, et d'autres édifices gouvernementaux nichés au cœur de l'ovale du **QUEEN'S PARK**.

**LA TOUR C.N.** de 544 m de haut, est une antenne de TV élégante et démesurée. C'est la plus haute construction sans appui au monde.

**LE QUARTIER CHINOIS** est une enclave ethnique du centre-ville de Toronto, ayant une forte concentration de résidents d'origine chinoise et de commerces asiatiques s'étendant le long des rues Dundas Street West et Spadina Avenue.


**.LE FINANCIAL DISTRICT avec ses gratte-ciels imposants.**

**DINER dans le vieux TORONTO.**

Ce quartier historique abrite de nombreuses bâtisses de briques rouges typiques du vieux Toronto, aujourd'hui occupées par des boutiques, restaurants et galeries d'art.

Abritant autrefois la distillerie Gooderham and Worts, ce quartier représente la plus vaste et la mieux préservée des collections de l'architecture industrielle victorienne d'Amérique du Nord.

**NUIT** à l'hôtel.



**03 EME JOUR    TORONTO / LES 1 000 ILES    ( 280 Km – 03 h 30 )**  
**LES 1 000 ILES        LES 1 000 ILES ( 50 mn )**  
**LES 1 000 ILES / OTTAWA    ( 160 Km – 02 h 00 )**

**Petit déjeuner continental.**

**DEPART** pour la très belle **région des 1000 îles**, par une route naturelle qui longe le fleuve Saint - Laurent et où vous apercevrez par endroits, de jolies scènes champêtres.

**La région des MILLE-ILES**, archipel de 1800 îles, s'étire dans le Saint-Laurent sur près de 80 km, et se partage entre le Canada et les Etats-Unis.

Les différents paysages rencontrés, font le régal des peintres par ce magnifique tableau naturel où les épicéas verts et les bouleaux argentés contrastent avec le granit rose des affleurements rocheux.




#### **DEJEUNER DANS LA REGION DES MILLE-ILES**

**EMBARQUEMENT** pour une **CROISIERE DECOUVERTE** d'un archipel d'îlots boisés, survolé par les cormorans et les hérons bleus et, où les modestes cabanes en rondins rivalisent avec les maisons secondaires cossues.

**CONTINUATION** vers **OTTAWA**, en longeant la lac Ontario et la rivière Lawrence.

**OTTAWA** est une agréable cité de parcs et de canaux, riche en musées et en monuments pittoresques. Sa brève histoire est inscrite dans l'**architecture victorienne** des bâtiments parlementaires, Ottawa est une cité totalement bilingue.



#### **VISITE GUIDEE D'OTTAWA.**

**A partir du lac Dow** nous longerons le canal Rideau par la route Queen Élisabeth Drive jusqu'à

**LA COLLINE PARLEMENTAIRE**, le **PARLEMENT** de style gothique surplombent la rivière des Outaouais.

#### **DECOUVERTE A PIED de la CAPITALE**

de la Colline parlementaire par la rue Wellington, principale artère d'Ottawa, afin d'admirer une des plus belles vues de la ville, situé entre le Parlement d'Ottawa et le Château Laurier.

**Vous pourrez voir le canal Rideau.**

Le **canal Rideau**, est le seul lieu en Ontario qui soit classé au patrimoine mondial de l'UNESCO.

Avec ses écluses et la maison de l'éclusier.

Vous verrez aussi le Cénotaphe National qui est le mémorial de la 1ere guerre mondiale, le Centre de Conférence (ancienne gare Union) et le Centre National des Arts (CNA) .

**DINER BUFFET.**

**NUIT** à l'hôtel.

**04 EME JOUR OTTAWA : MUSEE CANADIEN et MARCHÉ BYWARD  
OTTAWA / MONTRÉAL ( 200 Km – 02 h 30 )**

Petit déjeuner continental.

**VISITE DU MUSEE CANADIEN DE L'HISTOIRE** (anciennement musée canadien des civilisations)

D'une architecture originale, il épouse les formes onduyantes de la rivière OUTAOUAIS

Divisé en plusieurs sections ce Musée, comprend entre-autres, la salle des Premiers Peuples **dédiée aux premiers peuples du Canada.**

**La Grande Galerie** consacré à la riche culture des Premiers Peuples de la côte Ouest du Canada 6 groupes amérindiens de l'ouest y sont représentés, ainsi que la plus grande collection intérieure de mâts totémiques du monde



Chacune des six maisons présente une communauté autochtone habitant le long de la côte de la Colombie-Britannique.

**Au Niveau 1**, les salles présentent des expositions portant principalement sur l'histoire, l'identité culturelle, l'expression artistique ainsi que le mode de vie traditionnel et contemporain des Premiers Peuples du Canada



**DEPART pour le marché de BYWARD MARKET**

tout près du canal se trouve ce marché fermier **inauguré en 1840**

Les fermiers sont aujourd'hui mélangés à des étalages d'artistes et artisans de la région qui vous proposent une jolie palette de leur savoir-faire

**DEJEUNER TYPIQUE AU MARCHE**

**Départ vers MONTREAL**, vaste métropole construite sur une île, au confluent de la rivière des Outaouais et du **Saint-Laurent**, c'est une cité aux quartiers cosmopolites, dans lesquels il fait bon flâner.

**TRANSFERT** et **INSTALLATION** à l'hôtel.

**DINER** de spécialités Montréalaises : **« SMOKED MEAT ».**

**NUIT** à l'hôtel.

05 EMEJOUR MONTREAL / LEVIS

( 260 Km – 02 h 45 )

LEVIS  QUEBEC

(00 h 10)

Petit déjeuner continental.

**PROMENADE dans le QUARTIER «PETITE Italie »**

Ce quartier, où les premiers immigrants italiens ont posé leurs valises au XIX<sup>e</sup> siècle, a conservé son irrésistible charme d'antan. Les arrière-cours débordent de plants de tomates et de vignes, le soccer y est un mode de vie et l'arôme exceptionnel des cappuccinos se mêle aux effluves de tomates qui mijotent. Un baume pour l'âme.

**DECOUVERTE DU MARCHÉ JEAN TALON**

Faite le plein de saveur et de fraîcheur. C'est en mai 1933 que fut inauguré le marché Jean Talon. Aujourd'hui vous y découvrirez un marché en pleine évolution suite à de nombreux agrandissements. De nouveaux produits, de nouvelles saveurs et de nouveaux producteurs sont à découvrir

**VISITE GUIDEE de MONTREAL ( DURÉE 3H00 )**

**ARRET** devant le **PARC OLYMPIQUE** où vous verrez le **stade et sa tour inclinée** de 190m de haut, datant des J.O de 1976.



**ARRET** devant le **BIODÔME**, spectaculaire musée de l'environnement avec les 4 grands écosystèmes des Amériques, en passant du chaud au froid, des forêts tropicales aux laurentiennes...

**LE VIEUX-MONTREAL**, en bordure du Saint-Laurent. Au XIX<sup>me</sup> siècle, ce secteur fut le théâtre d'une intense activité portuaire et c'est aujourd'hui l'un des vieux quartiers les mieux conservés d'Amérique du Nord.

De la **PLACE JACQUES-CARTIER**, vous embrasserez **L'HOTEL DE VILLE** où le Général de Gaulle prononça son fameux "Vive le Québec libre !"

**LE QUARTIER LATIN** et la **RUE SAINT-LAURENT** où vous découvrirez les différents groupes ethniques qui ont contribué à façonner le tissu culturel et social de Montréal.

**DEJEUNER dans le VIEUX-MONTREAL.**

Départ vers Lévis traversant et découvrant une partie de la méconnue région de « **Centre du Québec** », reconnue pour son agrotourisme, dont la production de fromages.



Vous emprunterez la **ROUTE DES NAVIGATEURS** qui longe la rive sud du SAINT LAURENT

**DECOUVERTE DU VILLAGE DE SAINT-ANTOINE-DE-TILLY**, qui a su conserver son cachet et son charme. Implanté sur deux niveaux, l'un sur le cap et l'autre sur la rive du fleuve, il vit en symbiose avec le Saint-Laurent.



Ce n'est donc pas sans raison que Saint-Antoine-de-Tilly figure parmi les plus beaux villages du Québec. Tous ces immeubles sont des témoins, des exemples éloquents du riche héritage de Saint-Antoine-de-Tilly et de son histoire. Ils évoquent tantôt un style, tantôt le savoir-faire d'un artisan.

### **VISITE-DEGUSTATION A LA FROMAGERIE BERGERON**

Il existe désormais un « goût Bergeron », unique en son genre, tantôt subtil, tantôt marqué, parfois délicieusement surprenant et toujours apprécié des amateurs de fromage. Ayant choisi de se spécialiser dans le fromage de type gouda, ces fromagers ont décidé d'en explorer toutes ses possibilités, en le réinventant avec passion et audace.

**Lors de la visite guidée, vous aurez l'occasion de découvrir le centre d'interprétation et de déguster 5 variétés de fromage.**

Continuation vers Québec en passant par la Rive-Sud du fleuve St-Laurent.

### **ARRIVÉE À LEVIS : la plus belle vue panoramique sur Québec**


**EMBARQUEMENT** au port de Lévis (10 mn) jusqu'au Vieux-Port de Québec (aller-simple)

#### **EXCURSION EN TRAVERSIER**

**D'où vous aurez une vue imprenables sur les fortifications et la vieille ville depuis l'autre rive.**

#### **DEBARQUEMENT**

Arrivée à **QUEBEC** Amérique française, France à l'Américaine. Berceau du futur Canada français, **QUEBEC**, dont le nom Algonquin « kebec » signifie « là où la rivière se resserre », a de quoi étonner.



**Perchée sur le détroit du Saint Laurent, QUEBEC** semble éternellement reconnaissante d'être née ici, à la porte du « Nouveau Monde ».

Ville touristique, siège du gouvernement provincial et celui d'une grande université francophone, elle ne se définit pas en une phrase clichée. **Il faut la voir et la vivre...**

**TRANSFERT et INSTALLATION** à l'hôtel pour 2 nuits.

**DINER & NUIT** à l'hôtel

**06 EME JOUR    QUEBEC/ CHUTE DE MONTMORENCY    (10 Km - 00 h 15)**  
**MONTMORENCY / ILE D'ORLEANS            (10 Km - 20 mn)**

**Petit déjeuner continental.**

**DEPART pour QUEBEC**



**VISITE GUIDEE DE QUEBEC – DURÉE 2H30 :**

**LES FORTIFICATIONS** : elles datent du début du XIX<sup>ème</sup> siècle et sont protégées depuis la fin du siècle dernier. Québec est la seule ville fortifiée d'Amérique du Nord.

**LE PARC DES CHAMPS DE BATAILLE** plus connu sous le nom de **PLAINES D'ABRAHAM** : c'est le site de la fameuse bataille de Québec de 1759 au cours de laquelle les Anglais écrasèrent les troupes du Marquis de Montcalm, qui y perdit la vie en même temps que le Général Wolfe.

**LA CITADELLE** : elle fut construite pour défendre la ville d'une invasion américaine qui n'eut jamais lieu !

**LA GRANDE ALLEE**, succession de terrasses de café et de restaurants, que vous longerez pour vous rendre à l'**ASSEMBLEE NATIONALE**, dont l'architecture est rehaussée de statues dédiées aux personnages qui façonnèrent la vie politique de la province.

**LA BASILIQUE NOTRE DAME DE QUEBEC** est le siège de la plus vieille paroisse catholique d'Amérique du Nord.

**LE CHATEAU FRONTENAC** domine la ville depuis 1892 comme une inutile forteresse. Il porte le nom du Comte Louis de Frontenac, un gouverneur français du XVII<sup>ème</sup> siècle qui se mit à dos le clergé en encourageant la vente de Brandy aux Américains.


**DEPART pour la CHUTE MONTMORENCY & ENTRÉE dans le parc**

**MONTEE EN TELEPHERIQUE**

Cette chute de 83 m moins large mais plus haute que Niagara de 30m que celles de Niagara et la rivière qui l'alimente doivent leur nom à Champlain. Le site est doté de passerelles et de sentiers offrant de très beaux panoramas.

**DÉJEUNER AU « MANOIR MONTMORENCY »**

unique restaurant panoramique à surplomber les chutes. De là, vous aurez une vue magnifique sur l'île l'Orléans et la ville de Québec.



**CONTINUATION pour L'Île d'Orléans** situé au cœur du pays de l'érable, bordé par le majestueux Fleuve St-Laurent.

**TOUR D'ORIENTATION DE L'ILE D'ORLEANS :** Chantée par Felix Leclerc, elle est visitée autant par les Québécois que par les touristes qui retrouvent, au gré des 68 Km de route qui la ceinturent, un écho du passé rural du **QUEBEC**. Plusieurs maisons du XVIII<sup>me</sup> et XIX<sup>me</sup> siècle dans les villages pittoresques de l'île.

**VISITE DE LA CIDRERIE VERGER**

**BILODEAU à ST PIERRE DE L'ILE** Micheline L'Heureux Bilodeau, son mari Benoît et leurs enfants Josée et Claude se sont installés sur la ferme en 1982, et se spécialise dans la culture de la pomme, grâce à des pommiers nains et semi nains favorisés par un microclimat. **A l'automne 1997**, l'entreprise innove en créant la première cidrerie de l'Île d'Orléans. Découvrez le magasin général qui vous permettra de choisir vos coups de cœur et d'emporter avec vous votre saveur de l'Île d'Orléans. » produits gourmands : beurre de pomme, moutarde à l'ancienne, gelée de cidre, sirop de pomme, cidres, cidres de glace



**RETOUR A QUEBEC**

**FIN D'APRÈS-MIDI LIBRE POUR PROFITER DE LA VIEILLE VILLE**

**DINER DANS LE VIEUX QUEBEC**

**NUIT A L'HOTEL**

**07 EME JOUR QUÉBEC / TADOUSSAC ( 215Km –02 h 45 )**  
**TADOUSSAC  TADOUSSAC ( 03 H 00 )**

Petit déjeuner continental.

Route vers TADOUSSAC, charmant petit port à l'embouchure du fjord Saguenay.

A Baie Ste-Catherine passage par le **BAC** sur la rivière Saguenay pour rejoindre Tadoussac – 10 mn aller-simple. Porte d'entrée de la Côte-Nord, la traverse Tadoussac–Baie-Sainte-Catherine offre une expérience unique pour admirer le majestueux fjord du Saguenay, ainsi que les merveilles du parc marin du Saguenay–Saint-Laurent.

**ARRIVEE à TADOUSSAC**, situé sur un promontoire admirablement boisé qui s'abaisse vers l'entrée du fjord et est une des merveilles naturelles du Canada.

Pause dans ce village qui saura vous séduire par l'appel des océans et du grand large que nous sentons déjà alors que nous sommes encore très loin des côtes atlantiques

**DEJEUNER À TADOUSSAC**

**Croisière aux baleines sur le Saint-Laurent en bateau (environ 3 heures)**

Balade où vous pourrez découvrir des bélugas, des baleines bleues



INSTALLATION à l'hôtel à Tadoussac.

**DINER.**

NUIT à l'hôtel.

**8 EME JOUR TADOUSSAC / SAINTE ROSE DU NORD (90 Km - 01 h 00)**

Petit déjeuner continental.


Départ vers **Sainte-Rose-du-Nord**, Au cœur de trois parcs nationaux, à l'aplomb du magistral fjord Saguenay, **arrêt dans l'un des plus beaux villages du Québec.**

Vous longerez le fjord du Saguenay qui est le seul fjord navigable en Amérique du Nord.

D'une époustouflante beauté, c'est un lieu de prédilection pour les artistes du 7<sup>me</sup> art comme pour les amants de la nature attirés par de saisissants paysages, tels que les falaises grises très découpées hautes d'une centaine de mètres.

**BIENVENUE A CAP AU LESTE**

Un concentré d'émotions au cœur d'un territoire absolu.



A l'aplomb du fjord du Saguenay, ce centre de villégiature est un lieu de séjours détente...

## INSTALLATION AU LODGE



## DEJEUNER AU LODGE

**RANDONNEE PEDESTRE** sur un sentier d'interprétation du milieu naturel où des guides qualifiés sauront vous transmettre leur passion de la nature sauvage

**Balade inoubliable** sur les hauteurs des falaises qui surplombent ce lieu magique que représentent ces fjords du nord creusés par la rivière Saguenay

## DINER.

## SOIREE GUIMAUVES AUTOUR DU FEU.

Faites griller vos « chamallow » à l'entour d'un feu de camps dans une ambiance plus que chaleureuse.

## NUIT AU LODGE.



**09 EME JOUR    SAINTE-ROSE-DU-NORD / LA TUQUE    ( 255 Km – 03 h 20 )**  
**LA TUQUE / SHAWINIGAN    ( 130 Km – 01 h 45 )**

Petit déjeuner continental.

Départ vers la région de la Mauricie région de villégiature entre lacs et forêts.



#### ARRET AU PARC DES CHUTES DE LA PETITE RIVIERE BOSTONNAIS.

Venez admirer une des plus hautes chutes du Québec (35 m), parcourir les sentiers pédestres et d'interprétation des arbres, gravir les échelons de la nouvelle tour d'observation (20 m) pour apercevoir la majestueuse rivière Saint-Maurice et la Petite rivière Bostonnaise. Des panneaux d'interprétation vous feront connaître les diverses espèces de poissons vivant dans ces cours d'eau. Venez découvrir le Centre d'interprétation et le Circuit Félix-Leclerc, le Centre d'interprétation de la traite des fourrures et le Circuit du coureur des bois, le Centre d'interprétation de la nature.

#### DEJEUNER « POUTINE » DANS LA REGION DE LA TUQUE

Où vous aurez la chance, en entrée, de goûter à la fameuse **POUTINE !**

*La poutine est un mets de cuisine québécoise composé, dans sa forme classique, de trois éléments : des frites, du fromage cheddar en grains et de la sauce brune. De nos jours, la poutine se voit offerte sous différentes formes, et fait avec des ingrédients autres que ceux utilisés à la base de la poutine classique. On dit qu'avec sa profusion de variation, la poutine constitue aujourd'hui une nouvelle catégorie culinaire à part entière.*

#### OPTION HYDRAVION EN MAURICIE 85 cad pp :

Survol en hydravion - 20mn quai à quai -. Attention doit être réservée avant le départ de la France et pour tout le groupe.

#### VISITE GUIDEE DU MUSEE DU BUCHERON

(région Shawinigan).

Les visites guidées au Village du bûcheron sont comme des spectacles où le conte et la chanson transportent les visiteurs dans l'univers des bûcherons québécois d'antan. Tous les guides sont musiciens et conteurs; ils vous feront voyager à travers l'histoire de ce coin de pays en vous faisant découvrir des chansons et des légendes bien de chez-nous. C'est aussi l'occasion de voir comment les hommes vivaient dans la forêt au début de la colonisation, comment ils transportaient le bois par le flottage sur la rivière et aussi comment ils transformaient la matière première dans les villes et les villages.





### DINER DANS UNE CABANE A SUCRE AVEC ANIMATION.

Vous vivrez et participerez à la tradition québécoise du Temps des sucres.

On vous fera visiter l'érablière en vous expliquant le procédé de fabrication du fameux sirop d'érable.

À table, une dégustation originale vous attend : Pâté de viandes, fèves au lard, oreille de crisse, jambon fumé à l'érable, crêpes au sirop, tire sur la neige...

Le tout animé par un chanteur-musicien folklorique qui vous invitera à prendre part aux chants et aux danses. Un moment de partage !

NUIT à l'hôtel.

**10 EME JOUR    SHAWINIGAN / ST-ALEXIS-DES-MONTS ( 45 Km – 00 h 40 )**

**DÉPART EN RABASKA EN DIRECTION  
DU CAMPEMENT PROSPECTEUR**

**DECOUVERTE des barrages à CASTORS,  
que vous apercevrez sur le lac Loutre**

Les amérindiens utilisaient le rabaska pour les déplacements, le commerce ou la recherche de sites nouveaux pour l'installation de leurs familles dans un environnement viable

Sur un rabaska, l'équipage typique est constitué de douze pagayeurs distribués sur six bancs de nage et d'un barreur à l'arrière. Les qualités du rabaska sont sa rapidité et sa robustesse.



**ARRIVÉE AU CAMPEMENT PROSPECTEUR**

**DEPART pour une promenade dans la forêt avec votre guide naturaliste** de la pourvoirie qui vous fera découvrir certains secrets de cet espace de liberté

**ANIMATION TRAPPEUR** où un trappeur animateur vous raconte le mode de vie des animaux et ses expéditions.

**DEJEUNER SHORE LUNCH « RAGOUT DE VIANDE SAUVAGE » SOUS TENTE PROSPECTEUR**





Départ en autobus vers le site des tipis et place à une ANIMATION FRANCO-AMÉRINDIENNE.

Suivi d'une petite compétition amicale avec le **LANCER DU TOMAHAWK**. Mais qu'est-ce qu'un tomahawk ? Il s'agit d'une petite hache, servant initialement aux anciennes tribus indiennes d'Amérique du Nord. Le tomahawk des indiens combinait une tête en pierre sphérique ou appointie avec un manche en bois inséré dans un fourreau de cuir qui maintenait la tête. À vous de jouer !

En fin de journée, départ en autobus pour l'**OBSERVATION DE L'OURS NOIR** dans son milieu naturel : rendez-vous dans un abri couvert appelé mirador (capacité : environ 40 personnes) sur un site spécialement aménagé afin d'observer ce grand mammifère de la forêt québécoise. Observer celui-ci dans son milieu naturel avec un guide qui vous racontera ses us et coutumes. Une aire bien définie leur est réservée et nous leur fournissons une nourriture contrôlée. Vous pouvez les admirer en toute sécurité. (Durée : 1h30)



**DINER A LA POURVOIRIE**

Nuit sur le site.

**11 EME JOUR ST-ALEXIS-DES-MONTS / MONTREAL ( 140 Km – 02 H 00 )**  
**MONTREAL → FRANCE**

Petit déjeuner continental.

DEPART pour MONTREAL.

DÉJEUNER.

Temps libre pour les derniers « magasinages » dans la ville souterraine.

TRANSFERT à P. E TRUDEAU, aéroport de MONTREAL.

ASSISTANCE aux formalités d'embarquement par votre représentant SYLTOURS.

ENVOL à destination de la FRANCE.

REPAS et NUIT à bord



**12 EME JOUR FRANCE**

Petit déjeuner à bord.

ARRIVEE en France.

*Ce programme est donné à titre indicatif et peut subir des modifications sur place.  
Ces changements effectués par notre représentant Syltours seront toujours faits au mieux, dans l'esprit  
du programme initial.*

**FIN DE NOS PRESTATIONS**

**SYLTOURS VOUS SOUHAITE  
UN BON VOYAGE**